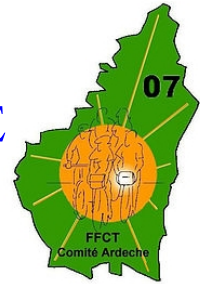




LE TEIL

CHATEAU de ROCHEMAURE LE COIRON - AUBIGNAS



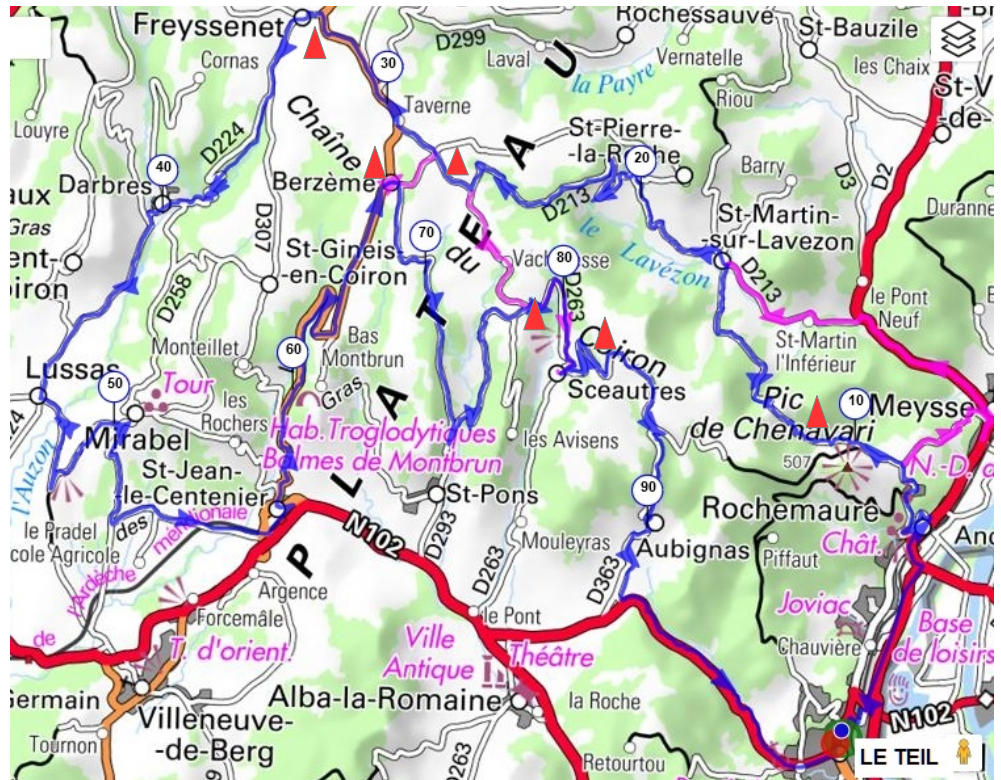
99 km D + 2100m

CODEP 07

LE TEIL

OPENRUNNER : 4775493

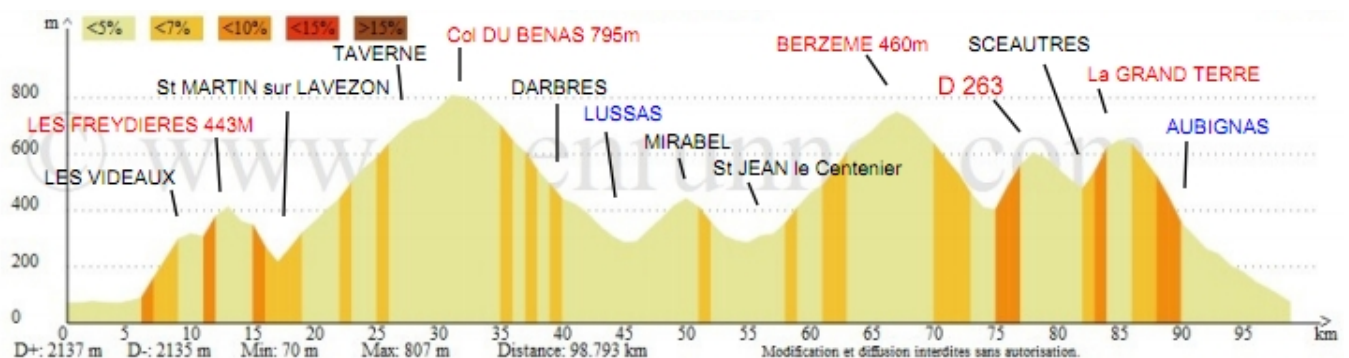
- ROCHEMAURE
- Montée du CHATEAU
- LES VIDEAUX 300 m
- Route Secondaire difficile
- Les Freydières
- ST- MARTIN le Supérieur
- D 213 Col de Fontenelle
- Croix ST- MARTIN
- TAVERNE
- COL du BENAS 795 m
- D 224 DARBRES
- LUSSAS
- D 259 direction MIRABEL
- D 458 St JEAN le Centenier
- D 7 BERZEME 760m
- à droite Route Secondaire
- CHAIX
- à gauche Route Secondaire
- Allignols
- D 263 SCEAUTRES



- à gauche Rte Secondaire- La Grand Terre-- BRU
- AUBIGNAS - D 363 - N 10

LE TEIL

- OPTION 1: 102 km D + 2100 m : aux VIDEAUX aller à MEYSSE puis au Col de FONTENELLE par D 2 et D 213
- OPTION 2 : 55 km D + 1000 m : au Col de FONTENELLE aller à SCEAUTRES par D 263
- OPTION 3: 62 km D + 1400 m : à la Croix ST-MARTIN aller direct à BERZEME



LE TEIL

LE TEIL