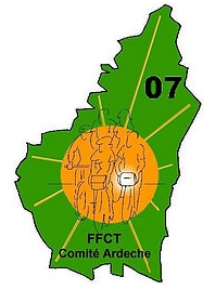




TOURNON sur Rhône

VALLEE de la CANCE

SATILLEU – ST VICTOR



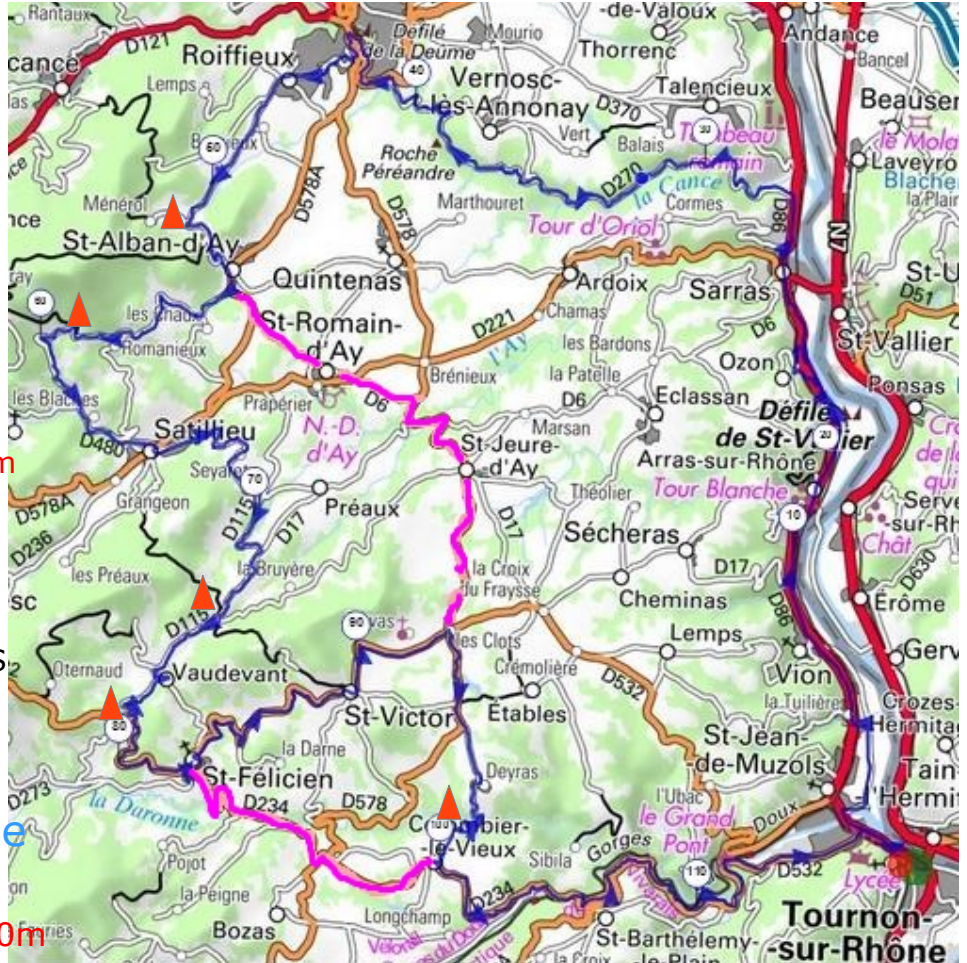
110 km D + 1650 m

CODEP 07

TOURNON sur RHONE

OPENRUNNER : 4679195

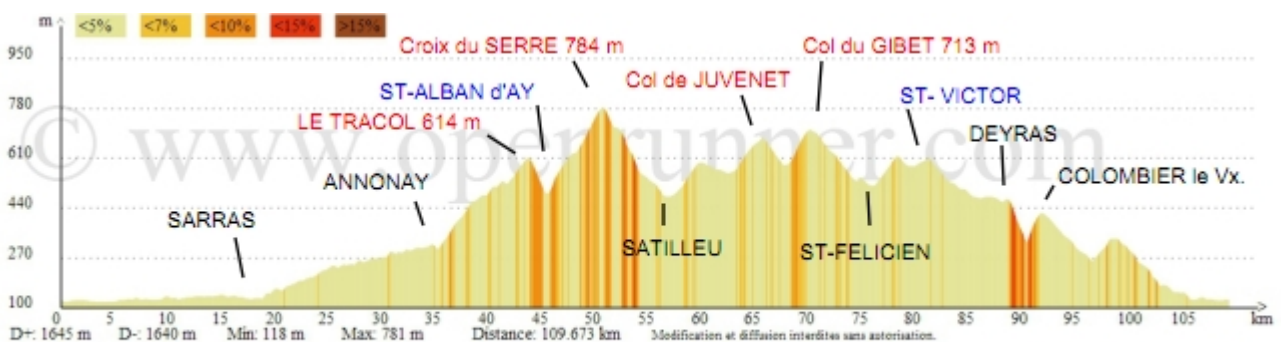
- D 86 ou Via RHONA
- ST- JEAN de Muzols
- VION – ARRAS- SARRAS
- D 270 Vallée de la CANCE
- ANNONAY
- D 578- D 470 ROIFFIEUX
- Le TRACOL 614 m
- ST- ALBAN d' AY
- D 578A+ Rte Secondaire
- Croix du SERRE 784 M
- SATILLEU
- D 115 Col de JUVENET 681 m
- VAUDEVANT
- Col du GIBET 713 m
- D 532 ST-FELICIEN
- ST- VICTOR
- Les CLOTS – D 578 CHIROLS
- DEYRAS
- COLOMBIER le Vieux
- D 234 – D 534



TOURNON sur Rhone

OPTION 1: 79km D +900m
à ST-ALBAN d' AY aller
aux CLOTS via ST-ROMAIN et ST-JEURRE d'AY - D 578A-D 6A-D 6 et D 578

OPTION 2 : 100km D+ 1400 m
à ST-FELICIEN aller direct à COLOMBIER le Vieux par D 234



TOURNON sur RHONE

TOURNON sur RHONE