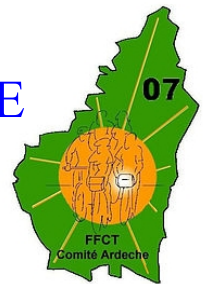




# LE CHEYLARD

## CHALENCON- ST PIERREVILLE

### ANTRAIGUES sur VOLANE



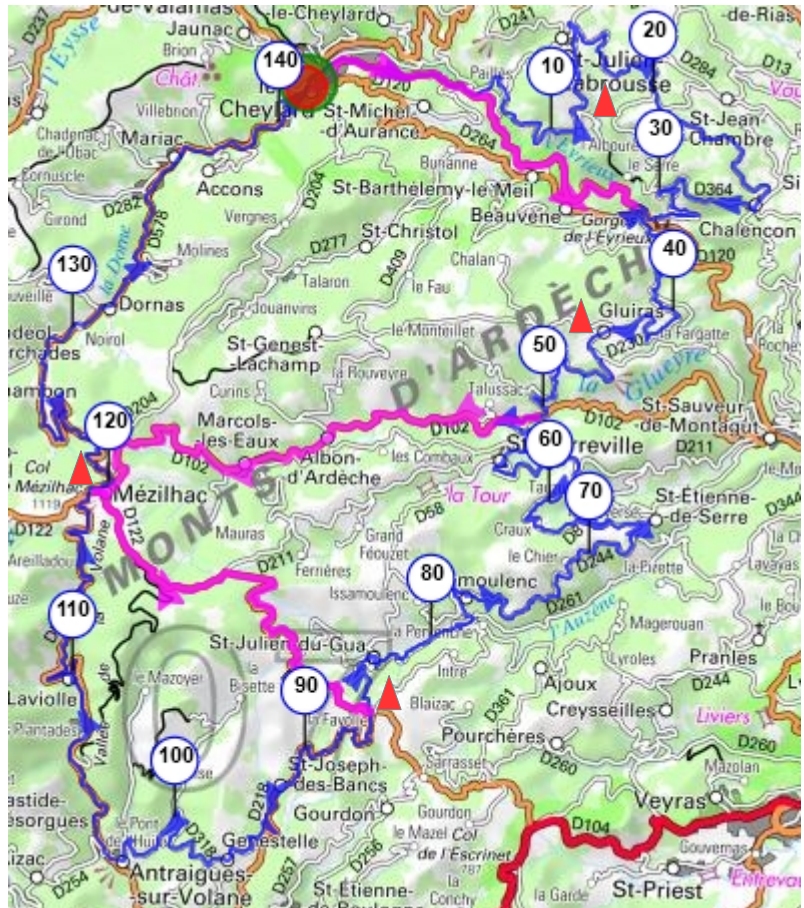
141 km D + 2800 m

CODEP 07

## LE CHEYLARD

OPENRUNNER ID : 4915491

- D 120- D 241A **L'ALBOURET**
- ST- JULIEN LABROUSSE**
- D 241 **Col de CEYSSOUAN 817m**
- CHALENCON**
- D 364 **PONT de CHERVIL**
- D120- D 264 **GLUIRAS 800 m**
- D 264 **LE TRIBLE**
- D 102 **LA RIBEYRE**
- D102- D 152 **ST- PIERREVILLE**
- D-8 **SERRE de TAUZUC 705m**
- ST ETIENNE de SERRE**
- D 244 - 261
- ST- JULIEN DU GUA**
- COL de la FAYOLLE 887 m**
- D 218 **ST JOSEPH des BANCS**
- D 318 **COL de GENESTELLE 648m**
- ANTRAIGUES sur VOLANE**
- D 578 **LAVIOLLE**
- COL de MEZILHAC 1119 m**
- DORNAS**



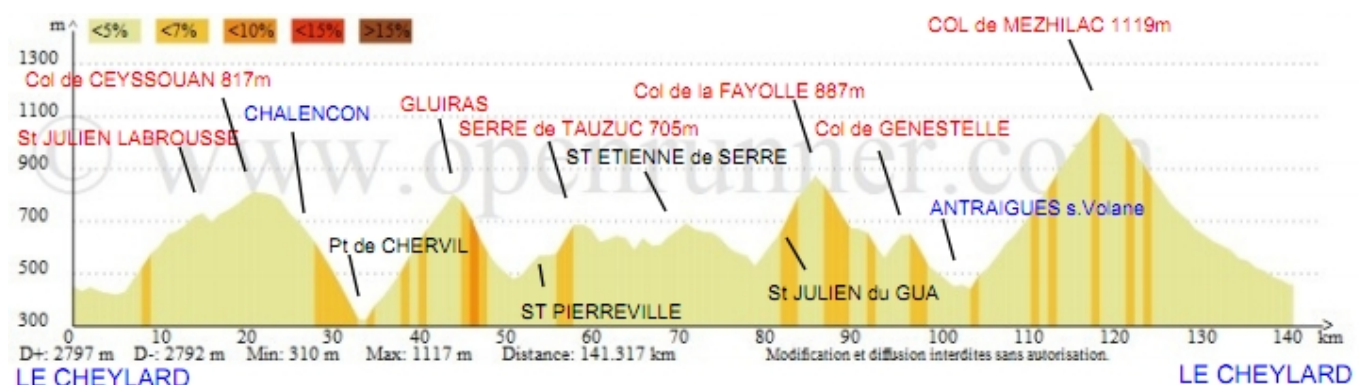
## LE CHEYLARD

**OPTION 1: 121 km D+ 2450**

Au départ du **CHEYLARD** aller direct vers **Pont de CHERVIL** par D 120

**OPTION 2: 91 km D + 1800 m :** après **GLUIRAS** aller au **Col de MEZILHAC** par **ALBON D 102**

**OPTION 3 :111km D + 2300 m :** au **Col de la FAYOLLE** aller au **Col de MEZLHAC** par D 122



LE CHEYLARD

LE CHEYLARD