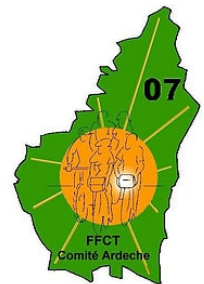




BOURG ST-ANDEOL

RUOMS-BALAZUC
VALVIGNERES

141 km D + 1850m



CODEP 07

BOURG ST-ANDEOL

OPENRUNNER : ID 4826312

D 86 ST- JUST d' ARDECHE
D 290 St- MARCEL d' ARDECHE
GORGES DE L' ARDECHE

VALLON pont d' ARC
D 579 **RUOMS**
DEFILE de RUOMS

D 4 BELLEVUE
D 104 UZER
Route Secondaire **BALAZUC**
D 579 VOGUE D 103

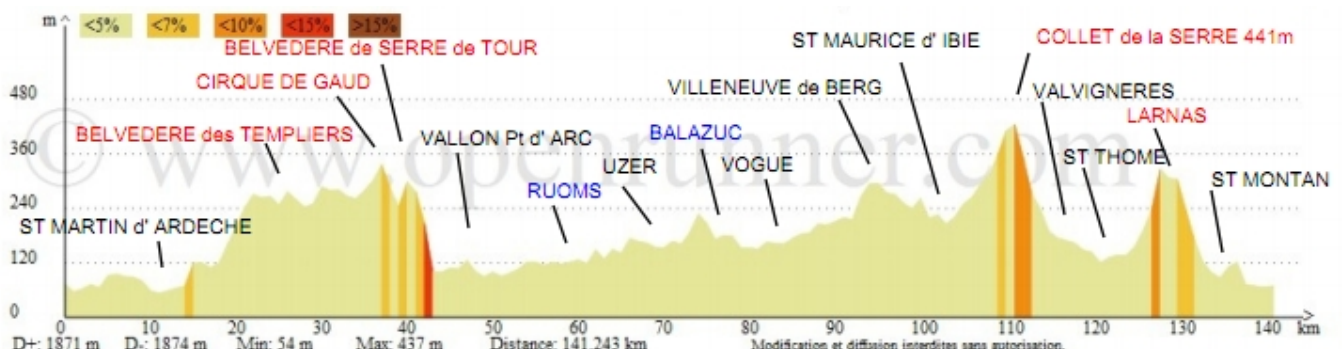
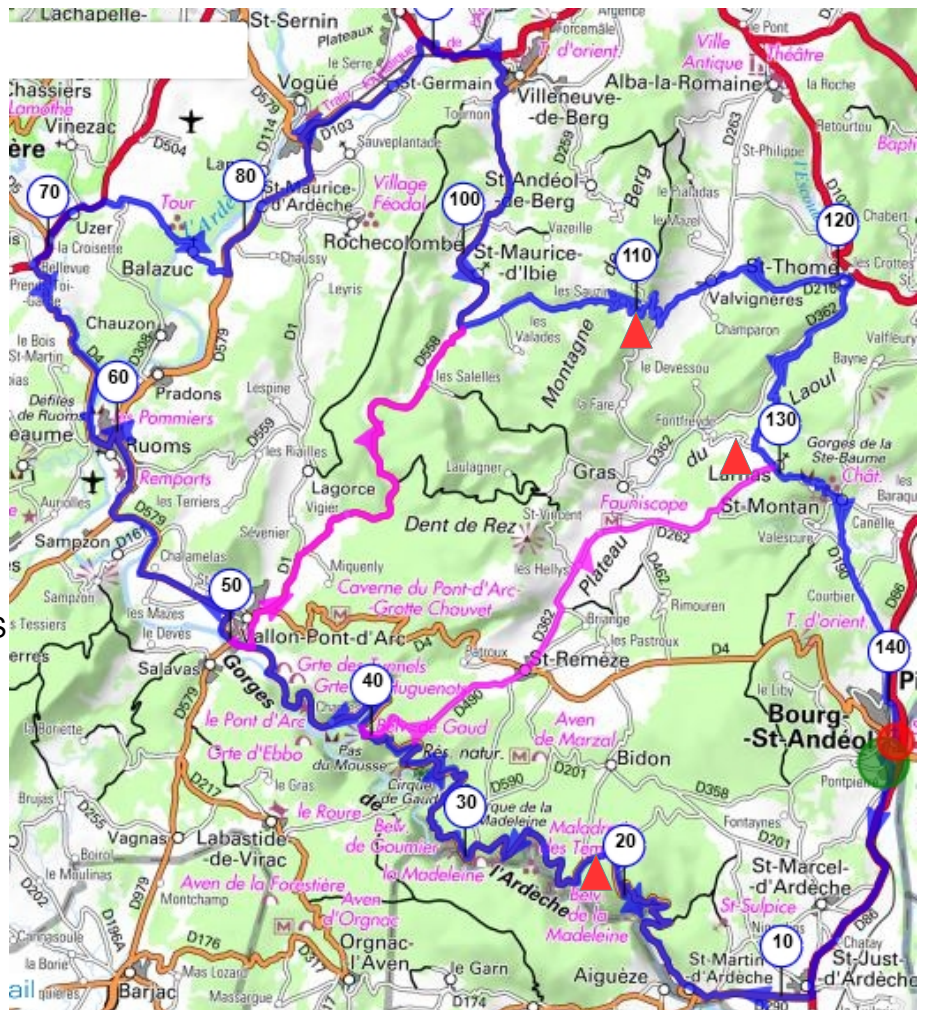
N 102 VILLENEUVE de BERG
D 558 St MAURICE d' IBIE
Route Secondaire les SAUZINS
Collet de la SERRE 441m
VALVIGNERES

D 210 ST-THOME
D 362- Route Secondaire LARNAS
D 262 ST-MONTAND -D 190

BOURG ST-ANDEOL

OPTION 1: 71 km D + 850 m
Au **belvédère du Serre de Tour**
aller à **LARNAS** par **ST- REMEZE**
D 490 puis D 362 et D 262

OPTION 2: 104 km D +1450 m
à **VALLON** pont d' ARC aller au **Collet de la SERRE** par la vallée de l' IBIE D 1 et D 558



BOURG ST-ANDEOL

BOURG ST-ANDEOL